




PLANTA GERAL



LEGENDAS

	ESTACAS DE 20 EM 20 metros
	EIXO DA PISTA
	BORDA DA PISTA
	PISTA DE ROLAMENTO
	TRAVESSIA PLUVIAL CONFERIR PROJETO "DV"
	CÓRREGOS SEM DENOMINAÇÃO



Início do Trecho
Est.: E0
Lat.: 29°26'42.57"S
Long.: 51°44'42.56"O

Final do Trecho
Est.: E37+8,57
Lat.: 29°26'42.75"S
Long.: 51°44'14.89"O

QUANTITATIVOS:

PISTA (CBUQ)
Extensão = 748,57 m
Largura = 6,00 m
Área Pavimentação = 4.491,42 m²

OBSERVAÇÕES:

- ESTAQUEAMENTO DE 20 EM 20m;
- VER MEMORIAL DESCRITIVO DE PAVIMENTAÇÃO;
- VER RELAÇÃO DOS SERVIÇOS NO ORÇAMENTO;
- CONFERIR SERVIÇOS NO LOCAL E NOS DEMAIS PROJETO.



TÍTULO:
**PROJETO PAVIMENTAÇÃO
PLANTA GEOMÉTRICA**
Divisa Estrada Geral Linha Frank com Teutônia

PRANCHA:
GM-1

CLIENTE:
MUNICÍPIO DE WESTFÁLIA

OBRA: Projeto de pavimentação asfáltica, drenagem e sinalização

LOCAL: Estrada Geral Linha Frank Westfália/RS

RESPONSÁVEL TÉCNICO:
Eng. Civil Fernando Battisti
CREA/RS 230.439

ÁREA TOTAL:
4.491,42 m²

ESCALA:
1/1000
DATA:
março/2025